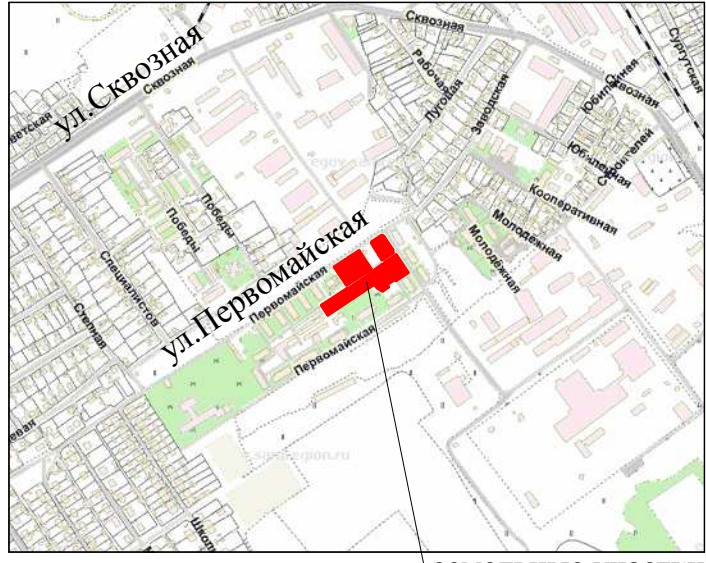


Чертеж границ существующих земельных участков, границ зон с особыми условиями использования территорий, местоположение существующих объектов капитального строительства, границ особо охраняемых природных территорий, границ территории объектов культурного наследия

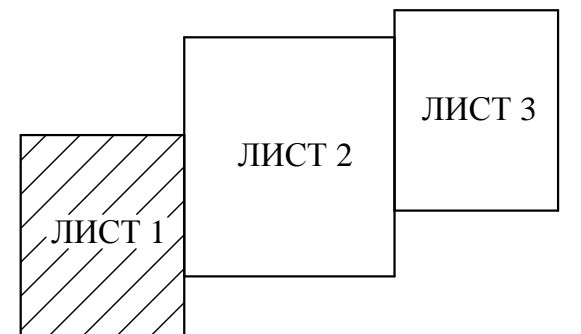
СИТУАЦИОННЫЙ ПЛАН



земельные участки



СХЕМА РАСПОЛОЖЕНИЯ ЛИСТОВ



Условные обозначения:

- Границы элемента планировочной структуры - в границах территориальной зоны «Ж2 Зона застройки малоэтажными жилыми домами» застроенной многоквартирными домами № 4, № 6, № 7, № 9, № 10, № 11 по улице Первомайская в поселке Surgut сельского поселения Surgut муниципального района Сергиевский Самарской области
- Проектируемые границы образуемого земельного участка
- Граница кадастрового квартала
- Земельный участок согласно сведениям ЕГРН
- 63.31.2.182, Охранная зона объекта "Сооружение, назначение: Газоснабжения, протяженность 33530 м, адрес (местонахождение) объекта: Самарская область, муниципальный район Сергиевский, п. Surgut"
- Проектируемый земельный участок с обозначением :ЗУ1
- Проектируемый земельный участок с обозначением :ЗУ2
- Проектируемый земельный участок с обозначением :ЗУ3
- Проектируемый земельный участок с обозначением :ЗУ4
- Проектируемый земельный участок с обозначением :ЗУ5
- Проектируемый земельный участок с обозначением :ЗУ6
- Проектируемый земельный участок с обозначением :ЗУ7
- 63:31:0000000:4623 Кадастровый номер земельного участка
- :ЗУ1 Проектируемый земельный участок
- 63:31:1101011 Кадастровый номер кадастрового квартала
- 63.31.2.182 Номер зоны с особыми условиями использования территории
- Ж2 Территориальная зона (Зона застройки малоэтажными жилыми домами)

Администрация сельского поселения Сургут муниципального района Сергиевский Самарской области						Проект межевания территории объекта: «Проект межевания территории в границах территориальной зоны «Ж2 Зона застройки малоэтажными жилыми домами» застроенная многоквартирными домами № 4, № 6, № 7, № 9, № 10, № 11 по улице Первомайская в поселке Surgut сельского поселения Surgut муниципального района Сергиевский Самарской области» в границах сельского поселения Surgut муниципального района Сергиевский Самарской области»					
Изм	Кол.уч	Лист	№ док	Подпись	Дата	Проект межевания территории			Стадия	Лист	Листов
						Материалы по обоснованию			ПМТ	1	3
Разработал	Ю.Р.Абзалетдинов				06.05.2020	Чертеж границ существующих земельных участков, границ зон с особыми условиями использования территорий, местоположение существующих объектов капитального строительства, границ особо охраняемых природных территорий, границ территории объектов культурного наследия Масштаб 1:500					
Проверил	А.В.Урюпин				06.05.2020						
						ООО "ТЕХНО-ПЛАН"					

Чертеж границ существующих земельных участков, границ зон с особыми условиями использования территорий, местоположение существующих объектов капитального строительства, границ особо охраняемых природных территорий, границ территории объектов культурного наследия

СИТУАЦИОННЫЙ ПЛАН

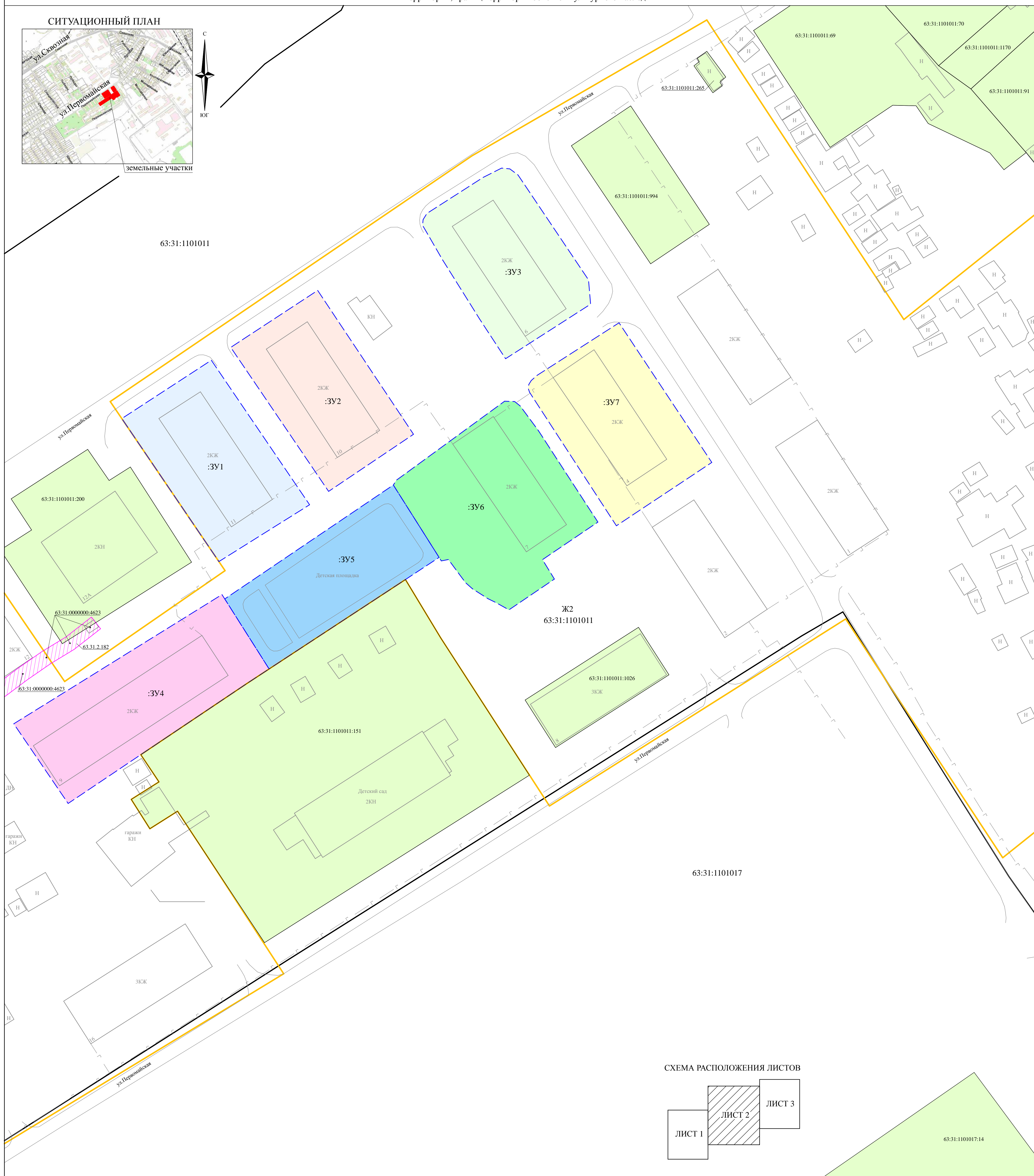
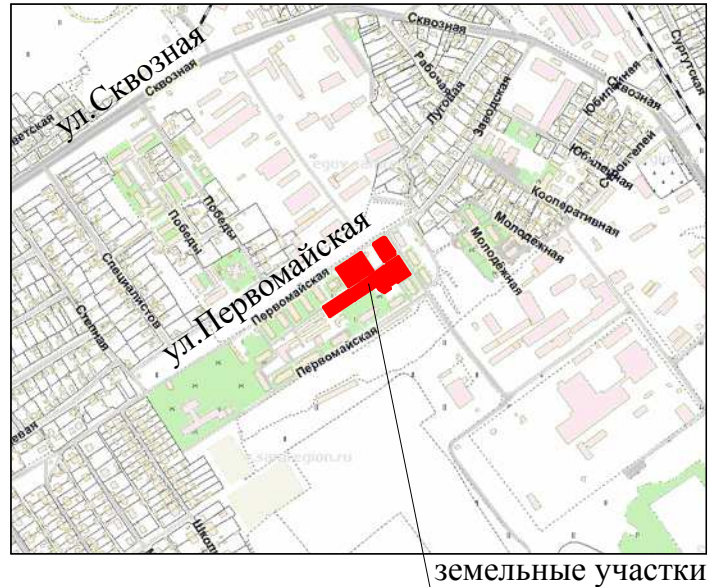
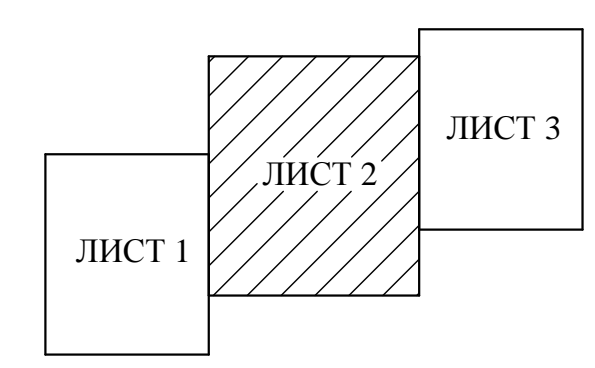


СХЕМА РАСПОЛОЖЕНИЯ ЛИСТОВ



Условные обозначения:

- Границы элемента планировочной структуры - в границах территориальной зоны «ЖЗ Зона застройки малоэтажными жилыми домами» застроенной многоквартирными домами № 4, № 6, № 7, № 9, № 10, № 11 по улице Первомайская в посёлке Сургут сельского поселения Сургут муниципального района Сергиевский Самарской области
- - - Проектируемые границы образуемого земельного участка
- Граница кадастрового квартала
- Земельный участок согласно сведениям ЕГРН
- 63.31.2.182. Охранная зона объекта "Сооружение, назначение: Газоснабжения, протяженность 33550 м, адрес (местонахождение) объекта: Самарская область, муниципальный район Сергиевский, п. Сургут"
- Проектируемый земельный участок с обозначением :ЗУ1
- Проектируемый земельный участок с обозначением :ЗУ2
- Проектируемый земельный участок с обозначением :ЗУ3
- Проектируемый земельный участок с обозначением :ЗУ4
- Проектируемый земельный участок с обозначением :ЗУ5
- Проектируемый земельный участок с обозначением :ЗУ6
- Проектируемый земельный участок с обозначением :ЗУ7
- 63:31:0000000-4623 Кадастровый номер земельного участка
- :ЗУ1 Проектируемый земельный участок
- 63:31:1101011 Кадастровый номер кадастрового квартала
- 63.31.2.182 Номер зоны с особыми условиями использования территории
- ЖЗ Территориальная зона (Зона застройки малоэтажными жилыми домами)

Администрация сельского поселения Сургут муниципального района Сергиевский Самарской области					Проект межевания территории объекта: «Проект межевания территории в границах территориальной зоны «ЖЗ Зона застройки малоэтажными жилыми домами» застроенная многоквартирными домами № 4, № 6, № 7, № 9, № 10, № 11 по улице Первомайская в посёлке Сургут сельского поселения Сургут муниципального района Сергиевский Самарской области» в границах сельского поселения Сургут муниципального района Сергиевский Самарской области»		
Изм	Кол.уч	Лист	№ док	Подпись	Дата	Проект межевания территории	
						Материалы по обоснованию	Стадия
							Лист
							Листов
						ПМТ	2
							3
Разработал				Ю.Е.Абзалетдинов	06.05.2020	Чертеж границ существующих земельных участков, границ зон с особыми условиями использования территорий, местоположение существующих объектов капитального строительства, границ особо охраняемых природных территорий, границ территории объектов культурного наследия	
Проверил				А.В.Урюпин	06.05.2020	Масштаб 1:500	
						ООО "ТЕХНО-ПЛАН"	

